

«СОГЛАСОВАНО»

Заместитель Главы города

В.В. Криворот

« 15 » 11 2022



«УТВЕРЖДЕНО»

Директор МБОУ СОШ №5

Н.Ю. Петкова

« 08 » 2022

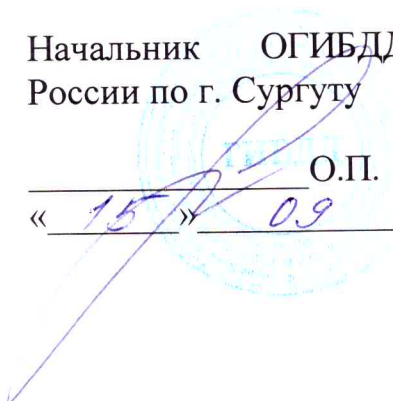


«УТВЕРЖДЕНО»

Начальник ОГИБДД УМВД  
России по г. Сургуту

О.П. Левин

« 15 » 09 2022



## ПАСПОРТ

дорожной безопасности образовательного учреждения, расположенного на  
территории автономного округа

Муниципальное бюджетное общеобразовательное учреждение

средняя общеобразовательная школа №5

(наименование образовательного учреждения)

## Общие сведения

Муниципальное бюджетное общеобразовательное учреждение средняя общеобразовательная школа №5 г. Сургута ХМАО-Югры

(Полное наименование образовательного учреждения)

Тип ОУ Муниципальное бюджетное общеобразовательное учреждение средняя общеобразовательная школа №5 г. Сургута ХМАО-Югры

Юридический адрес ОУ 628418, РФ, Тюменская область, Ханты-Мансийский автономный округ – Югра, г. Сургут, ул. Пушкина, 15/1

Фактический адрес ОУ:

здание №1 - 628418, РФ, Тюменская область, Ханты-Мансийский автономный округ – Югра, г. Сургут, ул. Пушкина, 15/1

здание №2 - 628418, РФ, Тюменская область, Ханты-Мансийский автономный округ – Югра, г. Сургут, ул. Маяковского, 34А

Руководители образовательного учреждения:

Директор (заведующий) Петкова Наталья Юрьевна 8(3462)585001

(фамилия, имя, отчество)

(телефон)

Заместитель директора

по учебной работе

Чернова Алла Владимировна

8(3462)585003

Абдулжалиева Сурия Заурбековна

8(3462)585003

Насырова Элмира Бийтимировна

8(3462)585003

Лобанова Ольга Николаевна

8(3462)585003

Шакирзянова Елена Наильевна

8(3462)585006

(фамилия, имя, отчество)

(телефон)

Заместитель директора

по воспитательной работе

Артыкбаева Жамиля Туремуратовна

8(3462)585003

(фамилия, имя, отчество)

(телефон)

Ответственные работники

муниципального органа образования:

1. Отдел эксплуатации и обеспечения безопасности департамента образования Администрации г. Сургута

Инженер I категории

Е.А. Скворцов

8(3462)525327

(должность)

(фамилия, имя, отчество)

(телефон)

2. Отдел воспитания и дополнительного образования

Начальник отдела В.А. Солуянова

8(3462)525350

Ответственные от Госавтоинспекции

Государственный инспектор БДД РЭО ГИБДД УМВД России по г. Сургуту,  
капитан полиции

(должность)

Лаврененко Станислав Васильевич 8(3462)761090

(фамилия, имя, отчество)

(телефон)

Ответственные работники ОУ за мероприятия по профилактике детского травматизма

Заместитель директора по ВВВР Артыкбаева Ж. Т.

(должность)

(фамилия, имя, отчество)

89222471038

(телефон)

Руководитель или ответственный работник дорожно-эксплуатационной организации, осуществляющей содержание улично-дорожной сети (УДС)\* СГМУП «ДорРемТех»

Директор

С.В. Зенухин

(фамилия, имя, отчество)

8(3462)235971

(телефон)

Руководитель или ответственный работник дорожно-эксплуатационной организации, осуществляющей содержание технических средств организации дорожного движения (ТСОДД)\*

СГМУЭП «Горсвет»

Директор

С.Л. Кузнецов

(фамилия, имя, отчество)

8(3462)346253

(телефон)

Количество (обучающихся, воспитанников) по состоянию на

31.08.2022 г.

– 2141 человек

Наличие уголка по БДД имеется, рекреация 1 этажа

(если имеется, указать место расположения)

Наличие класса по БДД имеется, кабинет № 412 (здание №1), каб 39 (здание №2)

(если имеется, указать место расположения)

Наличие автогородка (площадки) по БДД не имеется

Наличие автобуса в образовательном учреждении не имеется

(при наличии автобуса)

\* Дорожно-эксплуатационные организации, осуществляющие содержание УДС и ТСОДД, несут ответственность за состоянием дорог, дорожных сооружений в соответствии с законодательством Российской Федерации (Федеральный закон «О безопасности дорожного движения» от 10 декабря 1995 г. № 196-ФЗ, Кодекс Российской Федерации об административных правонарушениях, Гражданский кодекс Российской Федерации).

Владелец автобуса \_\_\_\_\_ - \_\_\_\_\_  
(образовательное учреждение, муниципальное образование и др.)

Время занятий в образовательном учреждении:

Здание по ул. Пушкина, 15/1

здание по ул. Маяковского, 34А

1-ая смена: 08.00 – 13.05 (период)

1-ая смена: 08.00 – 12.30 (период)

2-ая смена: 14.00 – 18.45 (период)

2-ая смена: 13.30 – 18.30 (период)

внеклассные занятия: 08.00 – 20.00 (период)

Телефоны оперативных служб: 112, 01, 02, 03

## Содержание

### I. План-схемы образовательного учреждения.

1. Район расположения образовательного учреждения, пути движения транспортных средств и детей (обучающихся, воспитанников).

2. Схема организации дорожного движения в непосредственной близости от образовательного учреждения с размещением соответствующих технических средств организации дорожного движения, маршрутов движения детей (обучающихся, воспитанников) и расположения парковочных мест.

3. Пути движения транспортных средств по территории образовательного учреждения к местам разгрузки/погрузки и рекомендуемые безопасные пути передвижения детей (обучающихся, воспитанников).

## Здание МБОУ СОШ №5, расположенное по адресу: ул. Пушкина, 15/1

### **I. План-схемы образовательного учреждения**

#### **1. Район расположения МБОУ СОШ №5, пути движения транспортных средств и детей (учащихся, воспитанников)**

1. Район расположения МБОУ СОШ №5 определяется группой жилых домов, зданий и улично-дорожной сетью, центром которого является непосредственно школа.

2. Территория, указанная на схеме, включает в себя:

- образовательное учреждение (МБОУ СОШ №5);
- жилые дома, в которых проживает большая часть учащихся данного образовательного учреждения;

автомобильные дороги и тротуары.

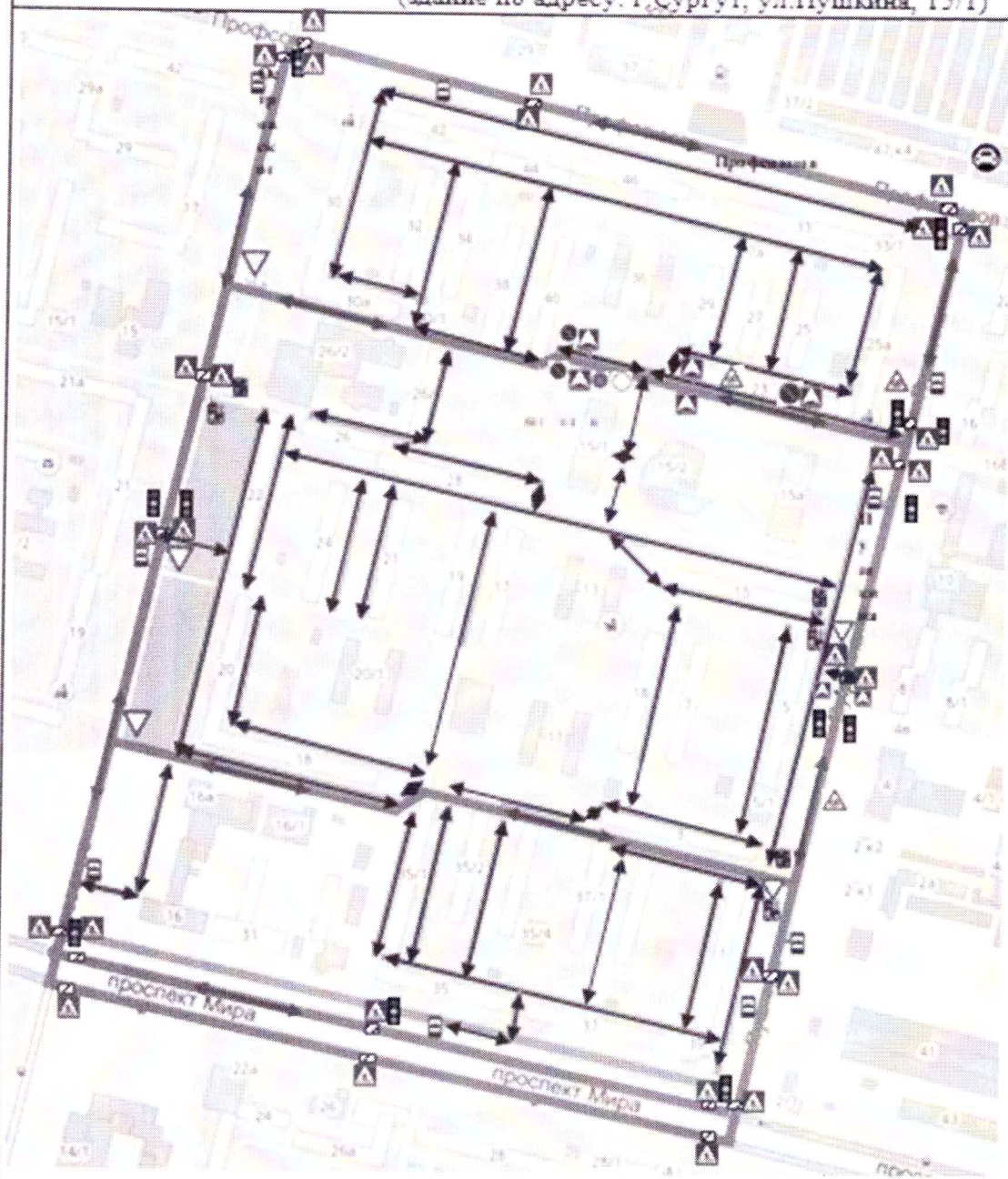
3. На схеме обозначено:

- расположение жилых домов, зданий;
- сеть автомобильных дорог (проезжая часть);
- пути движения транспортных средств;
- пути движения детей в/из образовательного учреждения;
- уличные (наземные – регулируемые / нерегулируемые) пешеходные переходы;
- названия улиц и нумерация домов;
- тротуары;
- искусственная неровность.

Схема необходима для общего представления о районе расположения МБОУ СОШ №5. Для изучения безопасности движения детей на схеме обозначены наиболее частые пути движения детей учащихся от дома к образовательному учреждению и обратно.

При исследовании маршрутов движения детей уделено особое внимание опасным зонам, где учащиеся пересекают проезжую часть.

**ПЛАН-СХЕМА В ПАСПОРТ ДОРОЖНОЙ БЕЗОПАСНОСТИ МБОУ СОШ №5 (корпус 1)**  
 Район расположения образовательной организации, пути движения транспортных средств и детей  
 (здание по адресу: г.Сургут, ул.Пушкина, 15/1)



- Жилая застройка
- Проезжая часть
- Тротуар
- Двухстороннее движение транспортных средств
- Движение детей в (из) образовательного учреждения
- Уступки дорогу
- Въезд запрещен
- Осторожно дети!
- Остановка автобуса
- Светофор
- Жилая зона
- Конец жилой зоны
- Пешеходный переход
- Искусственная неровность
- Стоянка запрещена
- Остановка запрещена
- Движение запрещено

## **1.2. Схема организации дорожного движения в непосредственной близости от образовательного учреждения**

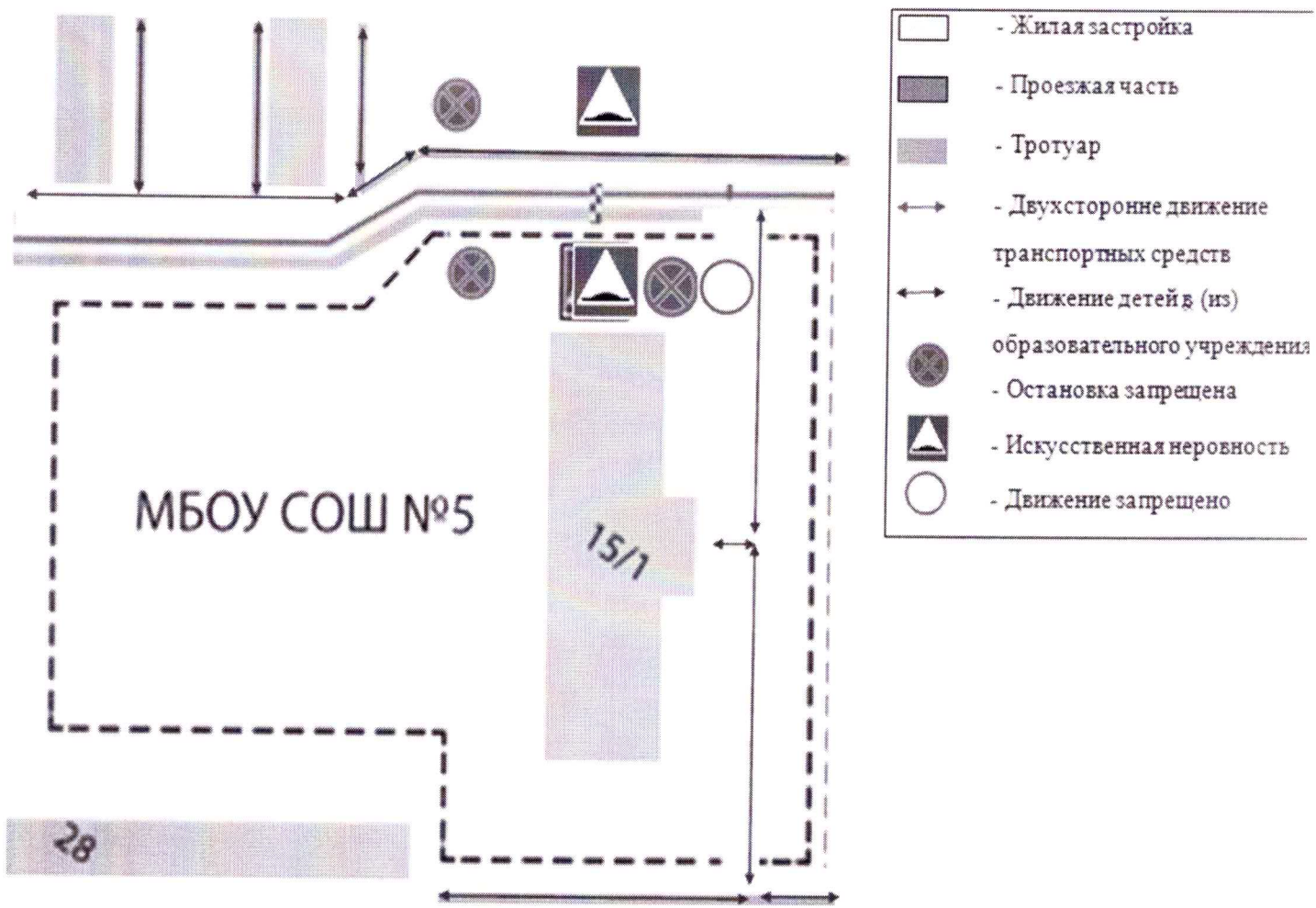
Дорожное движение ограничено автомобильными дорогами, находящимися в непосредственной близости от образовательного учреждения.

1. На схеме обозначаются:

- здание образовательного учреждения с указанием территории, принадлежащей непосредственно образовательному учреждению;
- проезжая часть;
- дислокация существующих дорожных знаков и дорожной разметки;
- жилая застройка;
- тротуар;
- направление движения транспортных средств по проезжей части;
- направление безопасного маршрута движения детей (учащихся, воспитанников).



2. Схема организации дорожного движения в непосредственной близости от МБОУ СОШ №5 с размещением соответствующих технических средств организации дорожного движения, маршрутов движения детей (учащихся/воспитанников) и расположение парковочных мест

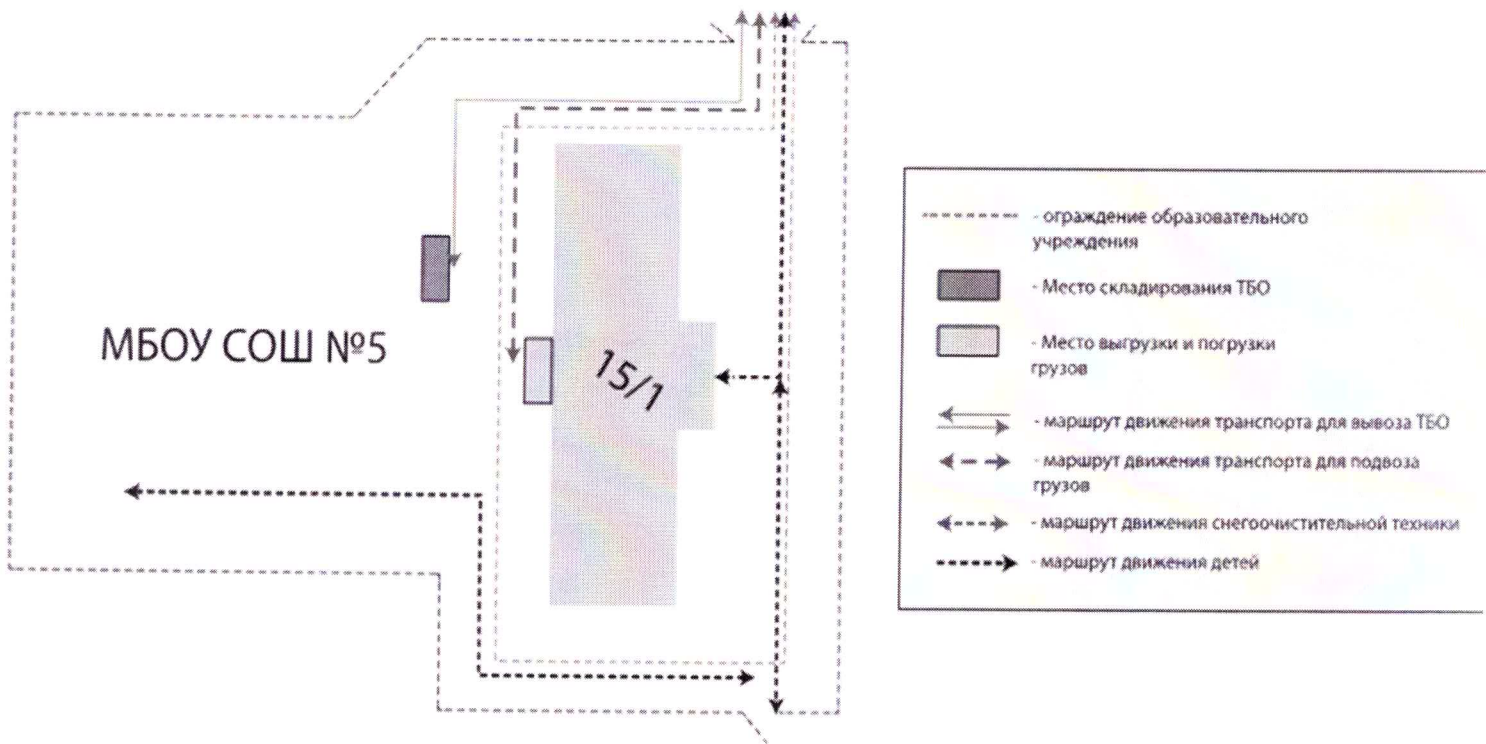


1.3. Пути движения транспортных средств по территории МБОУ СОШ №5 к местам разгрузки/погрузки и рекомендуемые безопасные пути передвижения детей (учащихся, воспитанников)

На схеме указана примерная траектория движения транспортных средств на территории образовательного учреждения, в том числе места погрузки/разгрузки, а также безопасный маршрут движения детей (учащихся, воспитанников) во время погрузочно-разгрузочных работ.

В целях обеспечения безопасного движения детей (учащихся, воспитанников) по территории образовательного учреждения необходимо исключить пересечения путей движения детей (учащихся, воспитанников) и путей движения транспортных средств.

4. Пути движения транспортных средств по территории МБОУ СОШ №5 к местам разгрузки/погрузки и рекомендуемые безопасные пути передвижения детей



### **Пояснительная записка**

к план-схеме пути движения транспортных средств и детей  
(учащихся/воспитанников) при проведении дорожных ремонтно-строительных  
работ вблизи МБОУ СОШ №5

Место производства дорожных ремонтно-строительных работ, его обустройство дорожными знаками и ограждениями, иными техническими средствами организации дорожного движения, а также безопасный маршрут движения детей к школе согласовываются с отделением ОДД ОГИБДД УМВД России по г. Сургуту дополнительно.

**Здание МБОУ СОШ №5, расположенное по адресу: ул. Маяковского, 34А**

**I. План-схемы образовательного учреждения**

**1. Район расположения МБОУ СОШ №5, пути движения транспортных средств и детей (учащихся, воспитанников)**

1. Район расположения МБОУ СОШ №5 определяется группой жилых домов, зданий и улично-дорожной сетью.

2. Территория, указанная на схеме, включает в себя:

- образовательное учреждение (МБОУ СОШ №5);
- жилые дома, в которых проживает большая часть учащихся данного образовательного учреждения;
- автомобильные дороги и тротуары.

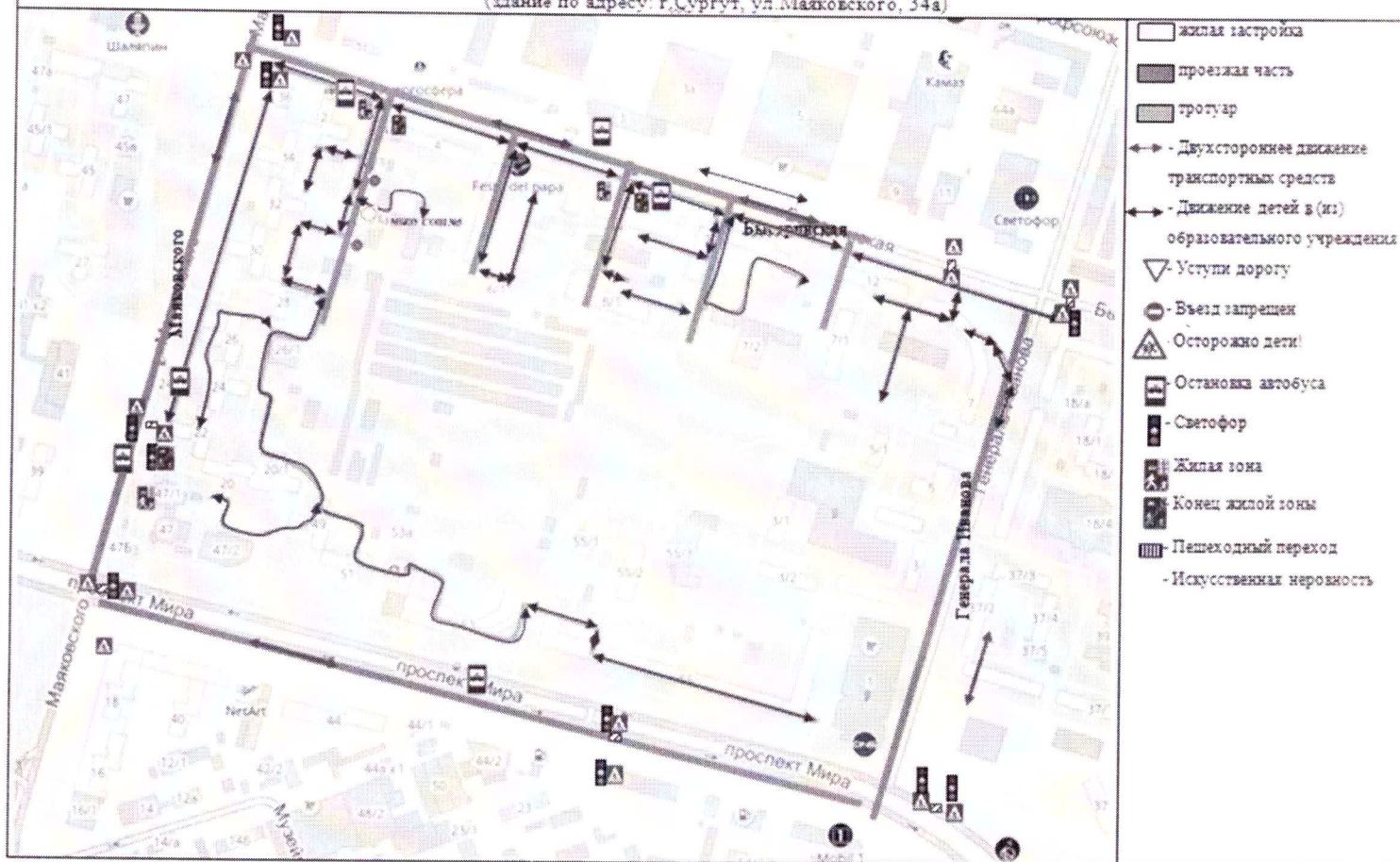
3. На схеме обозначено:

- расположение жилых домов, зданий;
- сеть автомобильных дорог (проезжая часть);
- пути движения транспортных средств;
- пути движения детей в/из образовательного учреждения;
- уличные (наземные – регулируемые / нерегулируемые) пешеходные переходы;
- названия улиц и нумерация домов;

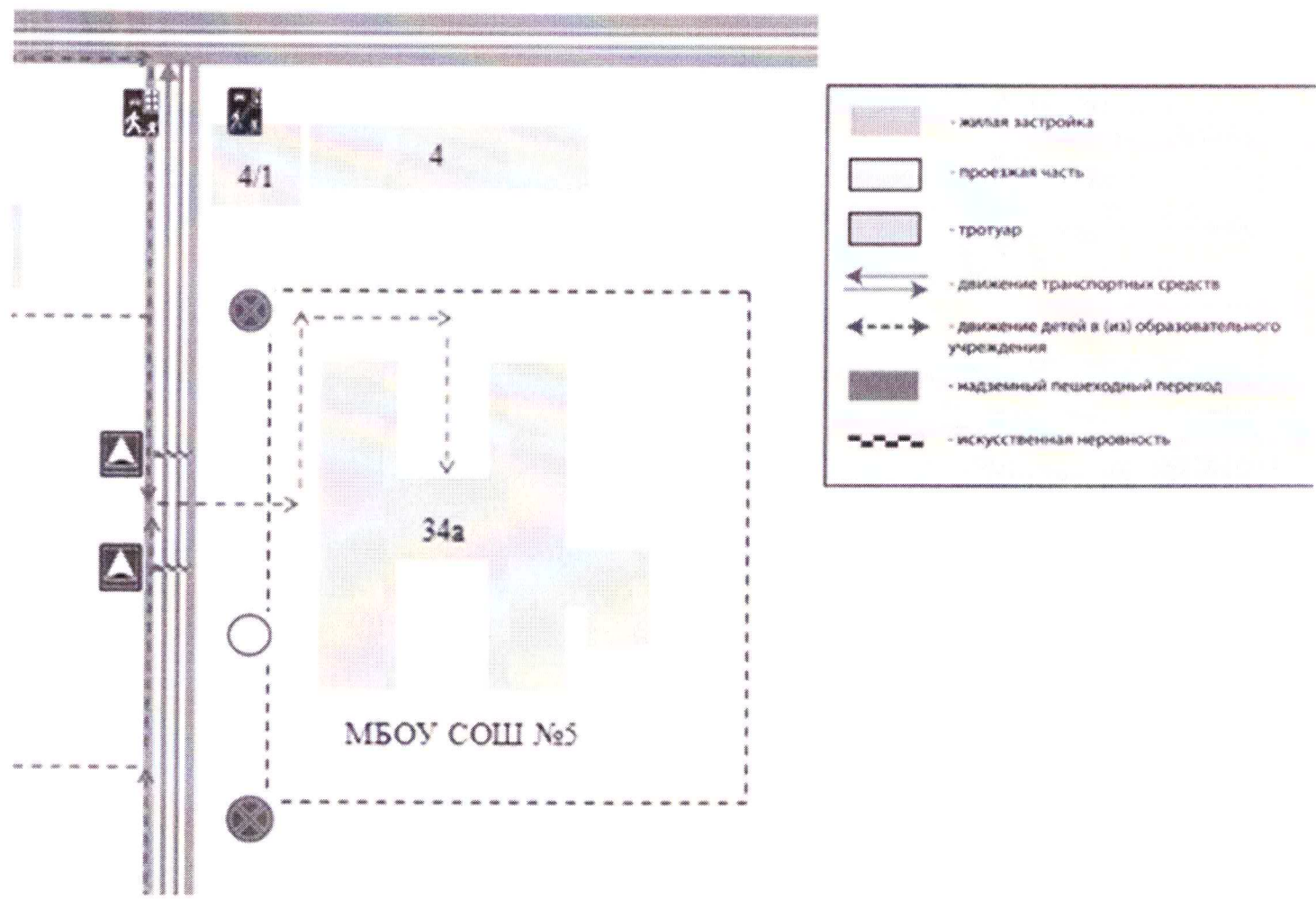
Схема необходима для общего представления о районе расположения МБОУ СОШ №5. Для изучения безопасности движения детей на схеме обозначены наиболее частые пути движения детей учащихся от дома к образовательному учреждению и обратно.

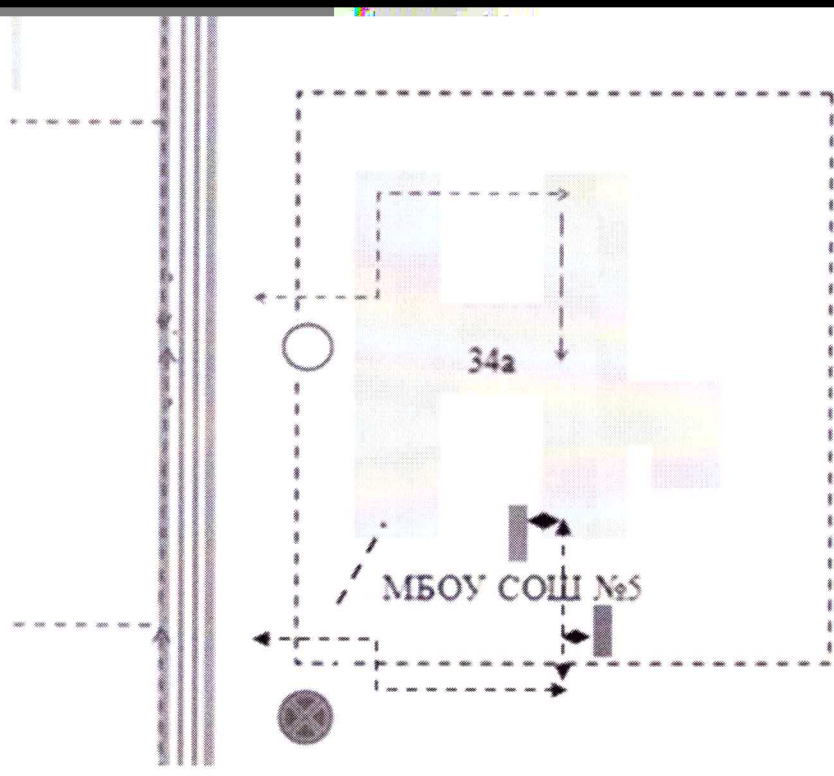
При исследовании маршрутов движения детей уделено особое внимание опасным зонам, где учащиеся пересекают проезжую часть.

**ПЛАН-СХЕМА В ПАСПОРТ ДОРОЖНОЙ БЕЗОПАСНОСТИ МБОУ СОШ №5 (корпус 2)**  
 Район расположения образовательной организации, пути движения транспортных средств и детей (воспитанников)  
 (здание по адресу: г.Сургут, ул. Маяковского, 34а)



**Схема организации дорожного движения в непосредственной близости от ОУ с размещением соответствующих технических средств организации дорожного движения, маршрутов движения детей и расположения парковочных мест**





Место складирования ТБО